

DEPARTEMENT DU LOIRET
COMMUNE D'OLIVET


*** LES BOUILLIERS ***

**PLAN DE BORNAGE
 ET DE MASSE DU LOT 7**

CADASTRE : Section BO N° 401p

Superficie mesurage = 600 m²

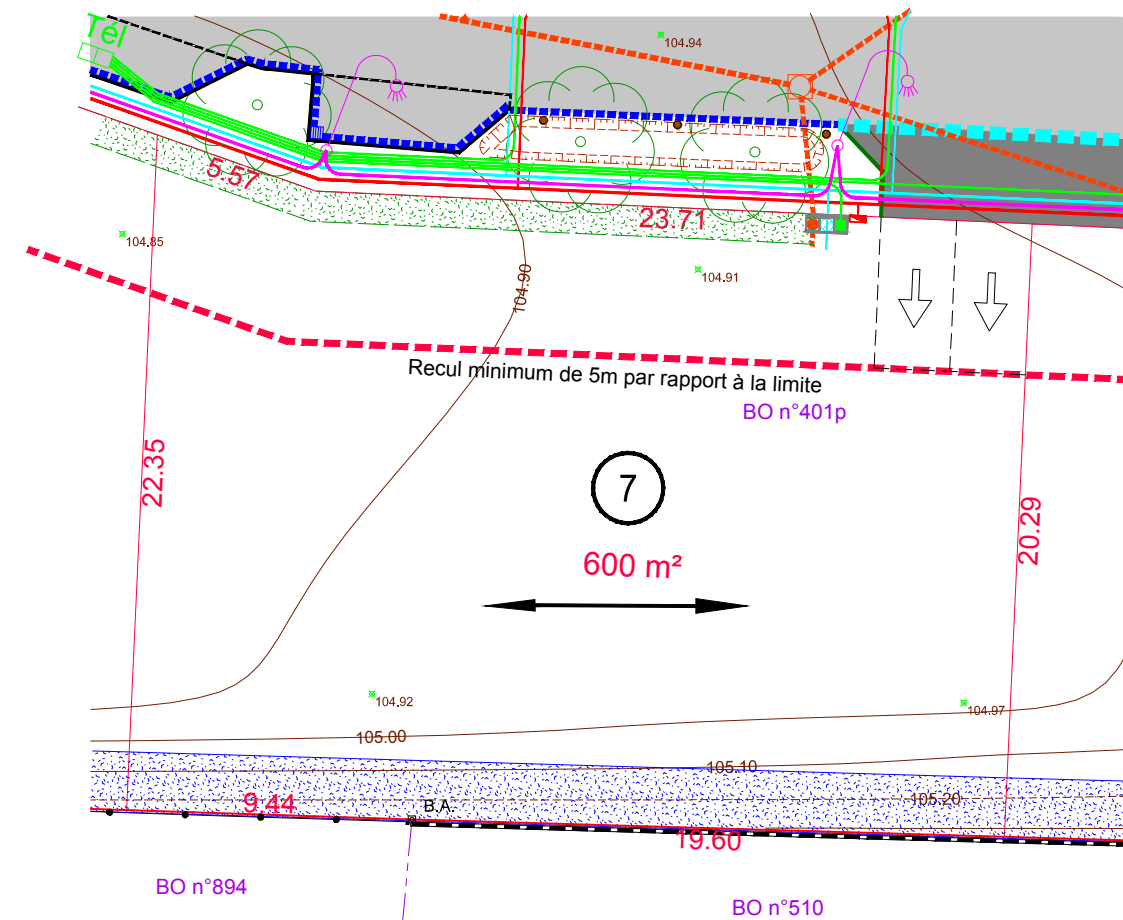
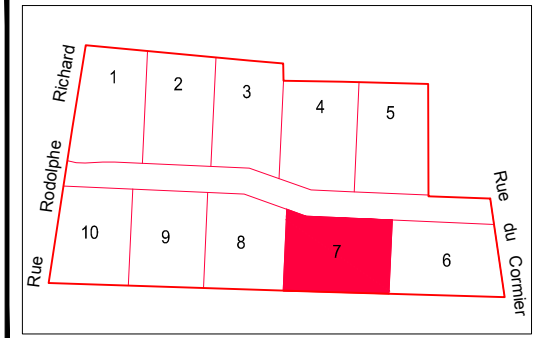
Echelle : 1/250



PLAN DE SITUATION



PLAN D'ENSEMBLE



Légende :

- | | |
|---|---|
| Voirie et parkings en enrobés | Canalisation E.P. |
| Accès en enrobés | Regard branchement E.P. |
| Espace engazonné | Canalisation E.U. |
| B.A. ⊗ Borne Existante | Regard branchement E.U. |
| ⊗ B.N. Borne nouvelle | Coffret de branchement E.D.F. |
| Polygone d'implantation obligatoire de l'aire de stationnements privative pour accès charretier imposé : 5,00x5,00m minimum | Citerneau A.E.P. |
| | Regard P.T.T. |
| | Dalette d'accueil émergences réseaux |
| 32.48 Cote périmétrique | Haie plantée en pré-verdissement à la charge de l'aménageur et à entretenir impérativement par les acquéreurs |
| 120.68 Cote altimétrique T.N. | Haie obligatoire à la charge des acquéreurs avec clôture possible en retrait de 1.00m minimum |
| Courbe de niveau | |
| 107.20 Cotation de niveau | Sens du faitage principal imposé |

Cabinet PERRONNET - LUCAS - Géomètres-Experts
 Bureau Principal : 23 Rue de la Cordonnerie 45190 BEAUGENCY
 Bureau Secondaire : 14 avenue d'Orléans 41600 LAMOTTE BEUVRON
 Tél: 02.38.44.96.04 cabinet.perronnet@geometre-expert.fr

Dossier N° 19-0548
 dessiné le 28/01/2026
 modifié le 17/03/2026

Plan réalisé d'après plan projet

NOTA : Le nivellement est rattaché au N.G.F.,
 NOTA : Le présent plan est dressé avant travaux et seul un levé topographique pourra servir au Permis de Construire
 NOTA : La position des branchements est indicative.
 Elle est susceptible d'être modifiée