

DEPARTEMENT DU LOIRET  
**COMMUNE D'OLIVET**


**\* LES BOUILLIERS \***

**PLAN DE BORNAGE  
 ET DE MASSE DU LOT 6**

CADASTRE : Section BO N° 401p

Superficie mesurage = 599 m<sup>2</sup>

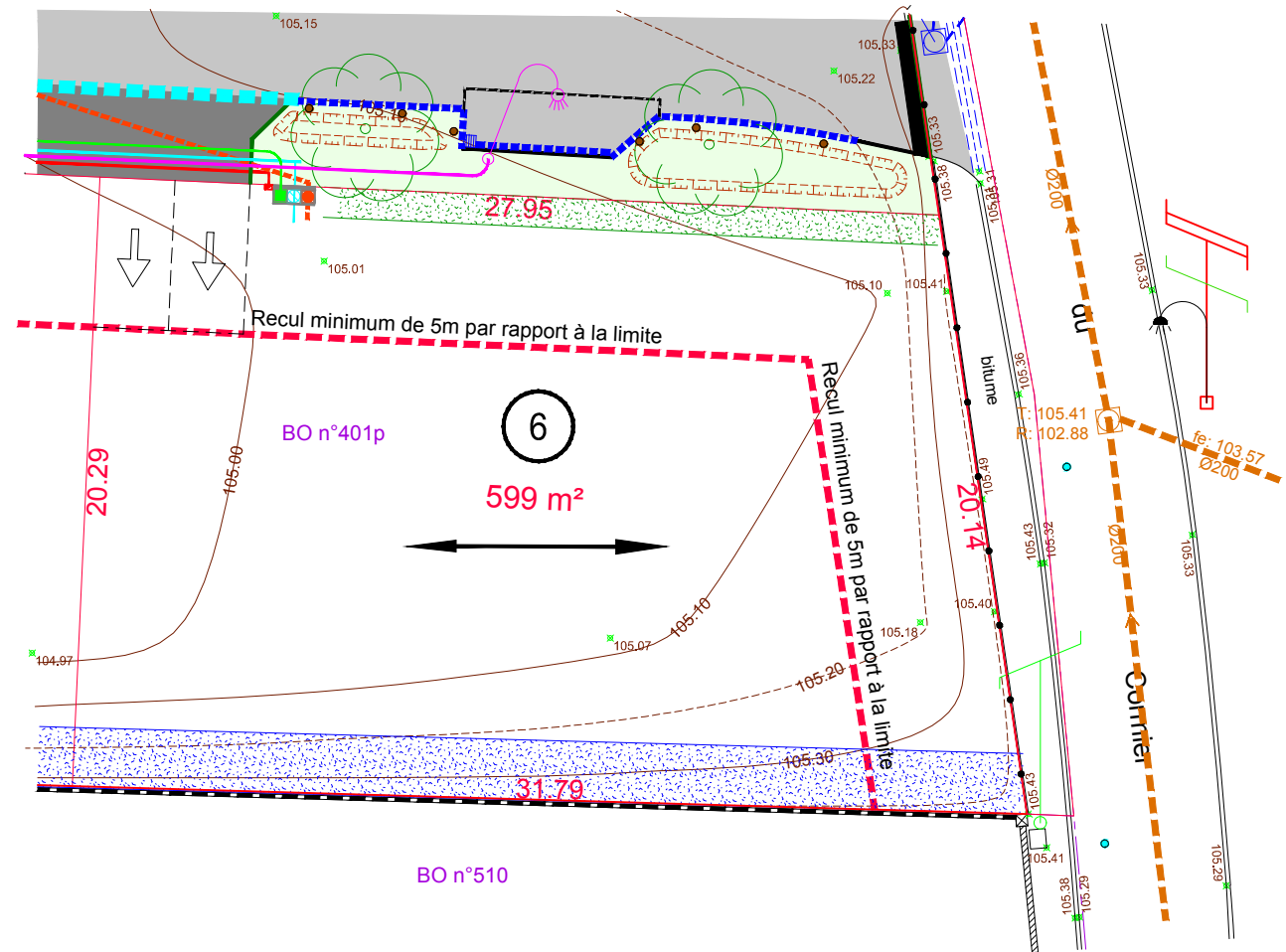
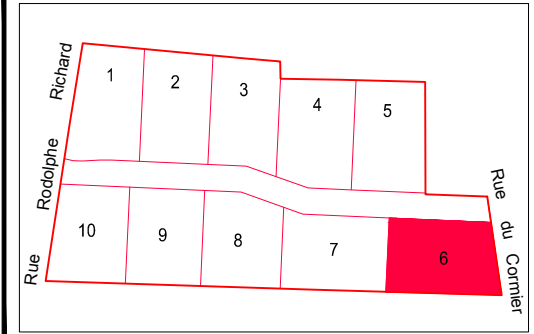
Echelle : 1/250



**PLAN DE SITUATION**



**PLAN D'ENSEMBLE**



**Légende :**

- |  |   |  |   |
|--|---|--|---|
|  | Voirie et parkings en enrobés   |  | Canalisation E.P.   |
|  | Accès en enrobés  |  | Regard branchement E.P.   |
|  | Espace engazonné  |  | Canalisation E.U.   |
|  | Borne Existante   |  | Regard branchement E.U.   |
|  | Borne nouvelle  |  | Coffret de branchement E.D.F.   |
|  | Polygone d'implantation obligatoire de l'aire de stationnements privative pour accès charretier imposé : 5,00x5,00m minimum |  | Citerneau A.E.P.  |
|  |   |  | Regard P.T.T.   |
|  |   |  | Dalette d'accueil émergences réseaux  |
|  | Sens du faitage principal imposé  |  | Haie plantée en pré-verdissement à la charge de l'aménageur et à entretenir impérativement par les acquéreurs |
|  | Cote périmétrique   |  | Haie obligatoire à la charge des acquéreurs avec clôture possible en retrait de 1.00m minimum                 |
|  | Cote altimétrique T.N.  |  |   |
|  | Courbe de niveau  |  |   |
|  | Cotation de niveau  |  |   |

**Cabinet PERRONNET - LUCAS - Géomètres-Experts**  
 Bureau Principal : 23 Rue de la Cordonnerie 45190 BEAUGENCY  
 Bureau Secondaire : 14 avenue d'Orléans 41600 LAMOTTE BEUVRON  
 Tél: 02.38.44.96.04 cabinet.perronnet@geometre-expert.fr

Dossier N° 19-0548  
 dessiné le 28/01/2026  
 modifié le 17/03/2026

Plan réalisé d'après plan projet

NOTA : Le nivellement est rattaché au N.G.F.,  
 NOTA : Le présent plan est dressé avant travaux et seul un levé topographique pourra servir au Permis de Construire  
 NOTA : La position des branchements est indicative.  
 Elle est susceptible d'être modifiée