

DEPARTEMENT DU LOIRET  
**COMMUNE D'OLIVET**


**\* LES BOUILLIERS \***

**PLAN DE BORNAGE  
 ET DE MASSE DU LOT 3**

CADASTRE : Section BO N° 396p et 399p

Superficie mesurage = 565 m<sup>2</sup>

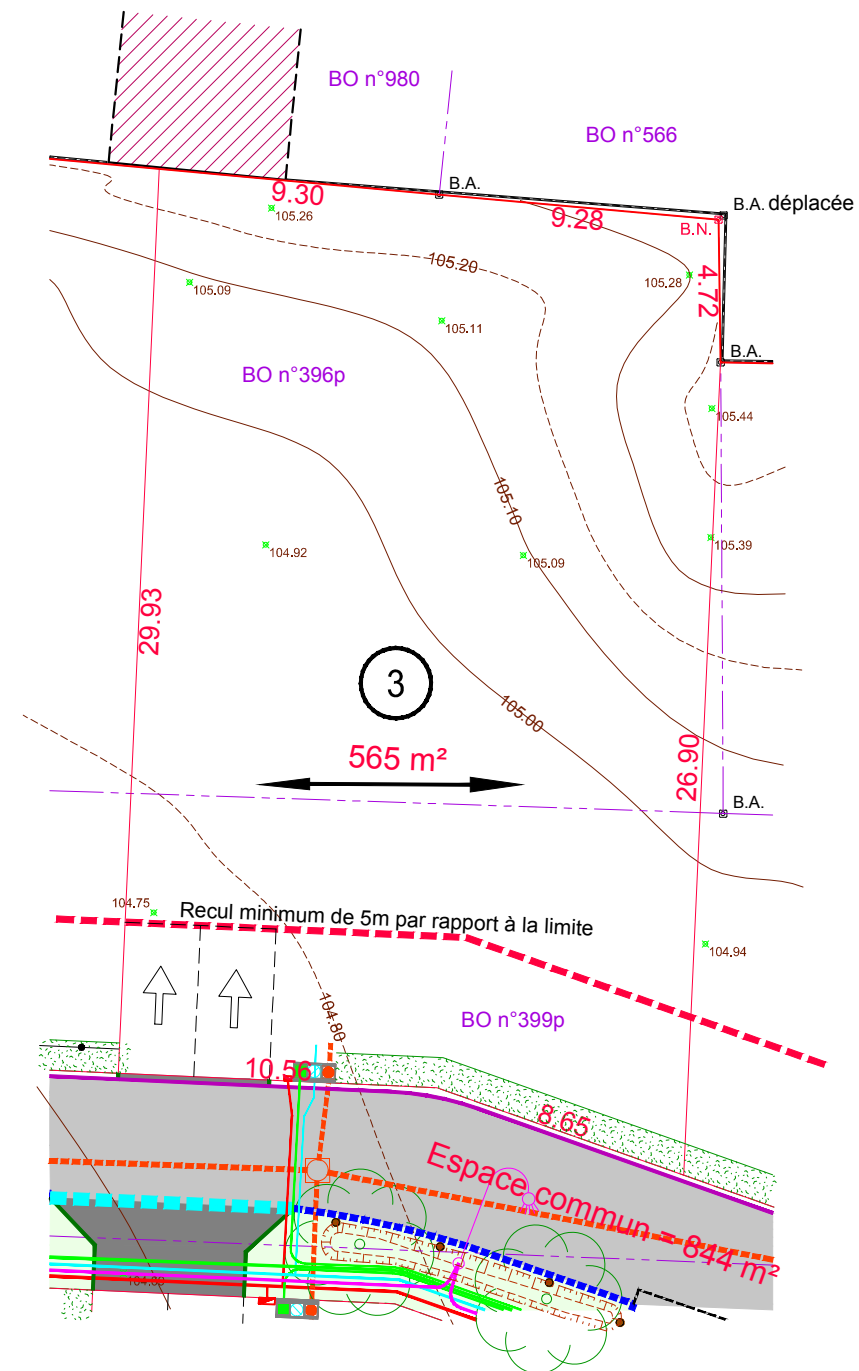
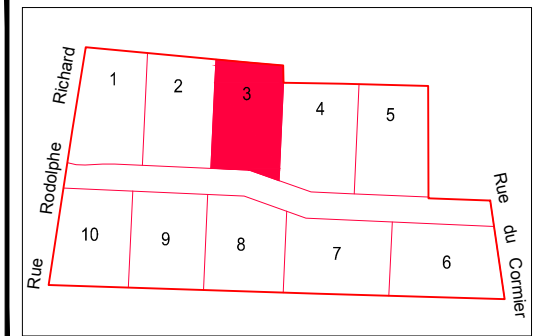
Echelle : 1/250



**PLAN DE SITUATION**



**PLAN D'ENSEMBLE**



**Légende :**

- |   |   |
|---|---|
| Voirie et parkings en enrobés   | Canalisation E.P.   |
| Accès en enrobés  | Regard branchement E.P.   |
| Espace engazonné  | Canalisation E.U.   |
| B.A. ⊕ Borne Existante  | Regard branchement E.U.   |
| ⊕ B.N. Borne nouvelle   | Coffret de branchement E.D.F.   |
| Polygone d'implantation obligatoire de l'aire de stationnements privative pour accès charretier imposé : 5,00x5,00m minimum | Citerneau A.E.P.  |
| Dalette d'accueil émergences réseaux  | Regard P.T.T.   |
| 32.48 Cote périmétrique   | Sens du faitage principal imposé  |
| 120.68 Cote altimétrique T.N.   | Haie plantée en pré-verdissement à la charge de l'aménageur et à entretenir impérativement par les acquéreurs |
| Courbe de niveau  | Haie obligatoire à la charge des acquéreurs avec clôture possible en retrait de 1.00m minimum                 |
| 107.20 Cotation de niveau   |   |

Cabinet PERRONNET - LUCAS - Géomètres-Experts  
 Bureau Principal : 23 Rue de la Cordonnerie 45190 BEAUGENCY  
 Bureau Secondaire : 14 avenue d'Orléans 41600 LAMOTTE BEUVRON  
 Tél: 02.38.44.96.04 cabinet.perronnet@geometre-expert.fr

Dossier N° 19-0548  
 dessiné le 28/01/2026  
 modifié le 17/03/2026

Plan réalisé d'après plan projet

NOTA : Le nivellement est rattaché au N.G.F.,  
 NOTA : Le présent plan est dressé avant travaux et seul un levé topographique pourra servir au Permis de Construire  
 NOTA : La position des branchements est indicative.  
 Elle est susceptible d'être modifiée