

DEPARTEMENT DU LOIRET  
COMMUNE D'OLIVET


\* LES BOUILLIERS \*

PLAN DE BORNAGE  
ET DE MASSE DU LOT 2

CADASTRE : Section BO N° 396p et 399p

Superficie mesurage = 571 m<sup>2</sup>

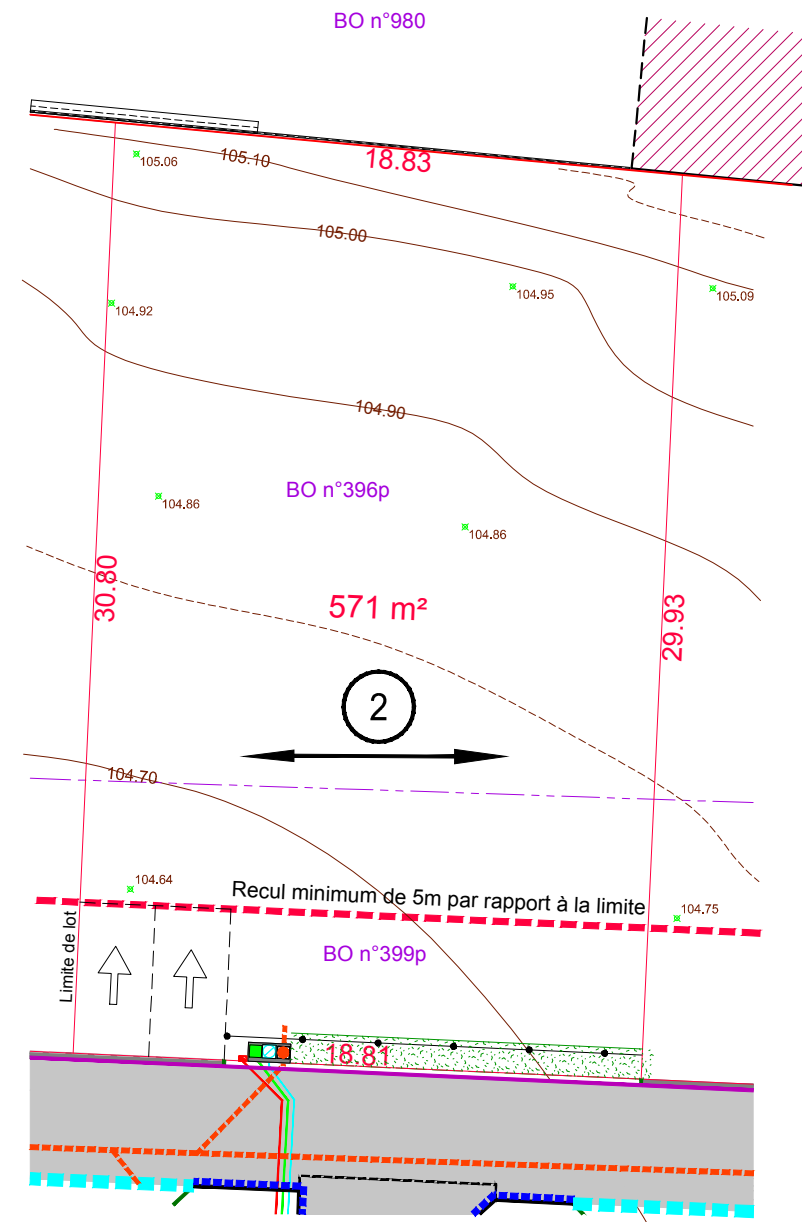
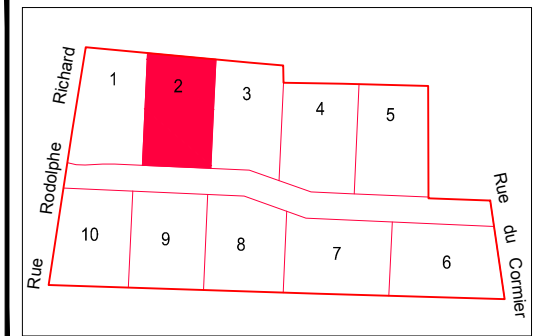
Echelle : 1/250



PLAN DE SITUATION



PLAN D'ENSEMBLE



Légende :

- |   |   |
|---|---|
| Voirie et parkings en enrobés   | Canalisation E.P.   |
| Accès en enrobés  | Regard branchement E.P.   |
| Espace engazonné  | Canalisation E.U.   |
| B.A. ⊗ Borne Existante  | Regard branchement E.U.   |
| ⊗ B.N. Borne nouvelle   | Coffret de branchement E.D.F.   |
| Polygone d'implantation obligatoire de l'aire de stationnements privative pour accès charretier imposé : 5,00x5,00m minimum | Citerneau A.E.P.  |
|   | Regard P.T.T.   |
|   | Dalette d'accueil émergences réseaux  |
| 32.48 Cote périmétrique   | Sens du faitage principal imposé  |
| 120.68 Cote altimétrique T.N.   | Haie plantée en pré-verdissement à la charge de l'aménageur et à entretenir impérativement par les acquéreurs |
| Courbe de niveau  | Haie obligatoire à la charge des acquéreurs avec clôture possible en retrait de 1.00m minimum                 |
| 107.20 Cotation de niveau   |   |

Cabinet PERRONNET - LUCAS - Géomètres-Experts  
Bureau Principal : 23 Rue de la Cordonnerie 45190 BEAUGENCY  
Bureau Secondaire : 14 avenue d'Orléans 41600 LAMOTTE BEUVRON  
Tél: 02.38.44.96.04 cabinet.perronnet@geometre-expert.fr

Dossier N° 19-0548  
dessiné le 28/01/2026  
modifié le 17/03/2026

Plan réalisé d'après plan projet

NOTA : Le nivellement est rattaché au N.G.F.,  
NOTA : Le présent plan est dressé avant travaux et seul un levé topographique pourra servir au Permis de Construire  
NOTA : La position des branchements est indicative.  
Elle est susceptible d'être modifiée