

DEPARTEMENT DU LOIRET
COMMUNE D'OLIVET


* LES BOUILLIERS *

PLAN DE BORNAGE
ET DE MASSE DU LOT 1

CADASTRE : Section BO N° 396p et 399p

Superficie mesurage = 592 m²

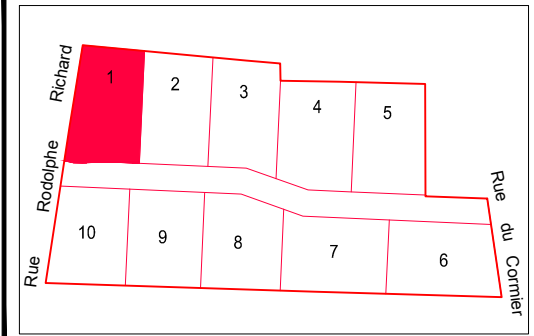
Echelle : 1/250



PLAN DE SITUATION

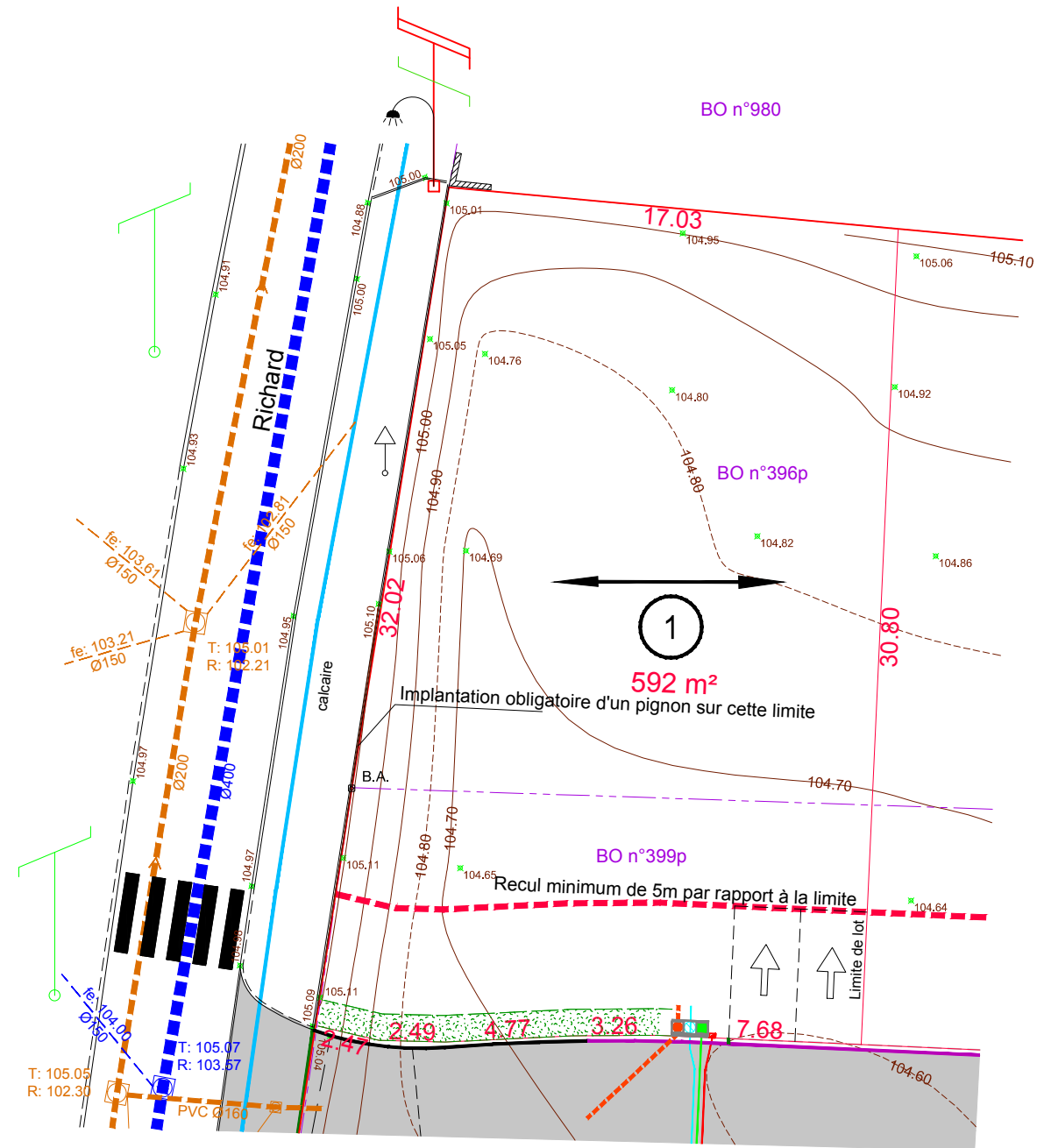


PLAN D'ENSEMBLE



Légende :

- | | | | |
|--------|---|--|---|
| | Voirie et parkings en enrobés | | Canalisation E.P. |
| | Accès en enrobés | | Regard branchement E.P. |
| | Espace engazonné | | Canalisation E.U. |
| B.A. ⊗ | Borne Existante | | Regard branchement E.U. |
| ⊗ B.N. | Borne nouvelle | | Coffret de branchement E.D.F. |
| | Polygone d'implantation obligatoire de l'aire de stationnements privative pour accès charretier imposé : 5,00x5,00m minimum | | Citerneau A.E.P. |
| | Dalette d'accueil émergences réseaux | | Regard P.T.T. |
| | Sens du faitage principal imposé | | |
| 32.48 | Cote périmétrique | | Haie plantée en pré-verdissement à la charge de l'aménageur et à entretenir impérativement par les acquéreurs |
| 120.68 | Cote altimétrique T.N. | | Haie obligatoire à la charge des acquéreurs avec clôture possible en retrait de 1.00m minimum |
| | Courbe de niveau | | |
| 107.20 | Cotation de niveau | | |



Cabinet PERRONNET - LUCAS - Géomètres-Experts
Bureau Principal : 23 Rue de la Cordonnerie 45190 BEAUGENCY
Bureau Secondaire : 14 avenue d'Orléans 41600 LAMOTTE BEUVRON
Tél: 02.38.44.96.04 cabinet.perronnet@geometre-expert.fr

Dossier N° 19-0548
dessiné le 28/01/2026
modifié le 17/03/2026

Plan réalisé d'après plan projet

NOTA : Le nivellement est rattaché au N.G.F.,
NOTA : Le présent plan est dressé avant travaux et seul un levé topographique pourra servir au Permis de Construire
NOTA : La position des branchements est indicative.
Elle est susceptible d'être modifiée